

LEGENDA C5 - HLAVNÍ VÝKRES:

ZÁKLADNÍ ÚDAJE:



k.ú. Hrabětice

Podělitky



PBPPPO nejsou součástí plánu společných zařízení

292 Hevlín - Sanov

II/327 nebo III/32701

směr Lhota

310

308

307

Návrhovaný prvek PSZ s popisem - bodový

Návrhovaný prvek PSZ s popisem - liniový

Návrhovaný prvek PSZ s popisem - plošný

Parcely k opatření zpřístupnění pozemků

Parcely pro opatření ochrany ZPF

Parcely pro opatření tvorby a ochrany ŽP

OPATŘENÍ OCHRANĚ ZPF:

stav

návrh

popis

Organizační - ochranné zatravnění/zasakovací pás/zalesnění

Organizační - prázdné rozložení ploch, osvětl. postup, střídání plodin, vyloštění erozní náhlych plodin

Větrolem s popisem

Podklad zákresu tvoří Plán společných zařízení KPÚ v k.ú. Hrabětice,

zpracovatel

Datum ukončení (vydání druhého rozhodnutí):

27.12.2022, Datum zapsání do katastru: 06.01.2023. Podklady poskytl zadavatel:

Státní pozemkový úřad, Krajský pozemkový úřad, pro Jihomoravský kraj, pobočka Znojmo.

LEGENDA OSTATNÍCH HRANIC A PLOCH PSZ:

STAV

NÁVRH

POPIS

akce:

PD Výsadba části LBC7 a části LBC9 v k.ú. Hrabětice

investor:

zpracovatel:

autorizovaná osoba:

obsah:

datum:

03/2025

Obvod PÚ (KaPÚ/JPÚ)

Zastavěné plochy

Zastavěné plochy

Státní hranice

Hranice KÚ / navržené hranice KÚ

Návrhy kotlíků v KaPÚ

Návrhy místní

Prvky průzkumu plošné

Prvky průzkumu liniové

Popis prvku průzkumu

Železnice

Silnice II. nebo III. tř.

Místní komunikace

Vrstevnice základní (zpravidla bez popisu)

Vrstevnice doplňková 1/2 intervalu (zpravidla bez popisu)

Návrhovaný prvek PSZ s popisem - bodový

Návrhovaný prvek PSZ s popisem - liniový

Návrhovaný prvek PSZ s popisem - plošný

Parcely k opatření zpřístupnění pozemků

Parcely pro opatření ochrany ZPF

Parcely pro opatření tvorby a ochrany ŽP

stav

návrh

popis

Organizační - ochranné zatravnění/zasakovací pás/zalesnění

Organizační - prázdné rozložení ploch, osvětl. postup, střídání plodin, vyloštění erozní náhlych plodin

Větrolem s popisem

Podklad zákresu tvoří Plán společných zařízení KPÚ v k.ú. Hrabětice,

zpracovatel

Datum ukončení (vydání druhého rozhodnutí):

27.12.2022, Datum zapsání do katastru: 06.01.2023. Podklady poskytl zadavatel:

Státní pozemkový úřad, Krajský pozemkový úřad, pro Jihomoravský kraj, pobočka Znojmo.

LEGENDA OSTATNÍCH HRANIC A PLOCH PSZ:

STAV

NÁVRH

POPIS

akce:

PD Výsadba části LBC7 a části LBC9 v k.ú. Hrabětice

investor:

zpracovatel:

autorizovaná osoba:

obsah:

datum:

03/2025

Česká republika – Státní pozemkový úřad, Krajský pozemkový úřad pro Jihomoravský kraj, nám. Armády 1213/8, Znojmo

pare č.:

C.3. Přehledná situace nad Plánem společných zařízení, KPÚ

stupeň:

měřítko:


DPS

1:10 000, formát 3A4

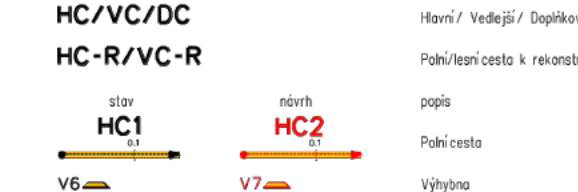
OPATŘENÍ OCHRANĚ A TVORBĚ ŽIVOTNÍHO PROSTŘEDÍ:



OPATŘENÍ K ZPŘÍSTUPNĚNÍ POZEMKŮ:



OPATŘENÍ K ZPŘÍSTUPNĚNÍ POZEMKŮ:



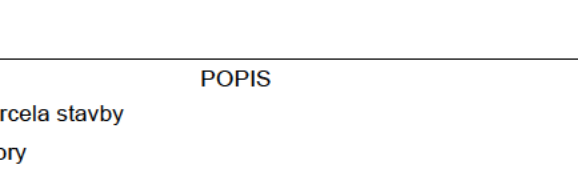
OPATŘENÍ K ZPŘÍSTUPNĚNÍ POZEMKŮ:



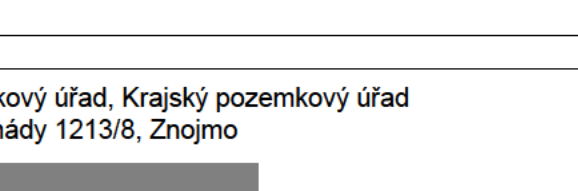
OPATŘENÍ K ZPŘÍSTUPNĚNÍ POZEMKŮ:



OPATŘENÍ K ZPŘÍSTUPNĚNÍ POZEMKŮ:



OPATŘENÍ K ZPŘÍSTUPNĚNÍ POZEMKŮ:



OPATŘENÍ K ZPŘÍSTUPNĚNÍ POZEMKŮ:

